

LES PISTES

DE ROBIN



JEU DÉCOUVERTE SUR LES PORTS DE GUJAN-MESTRAS



Office de
Tourisme

GUJAN-MESTRAS

BIENVENUE A GUJAN-MESTRAS, LA VILLE AUX 7 PORTS !

PARS À LA DÉCOUVERTE DE 4 DES PORTS DE GUJAN-MESTRAS, DE LEUR HISTOIRE, ET DE L'HISTOIRE DE LA VILLE AU TRAVERS D'ÉNIGMES ET DIFFÉRENTS JEUX.



INFORMATIONS PRATIQUES

Si tu as 7 ans ou plus, tu peux participer à ce jeu de pistes, accompagné d'un adulte. Tout au long du parcours, ne t'éloigne pas de la personne qui t'accompagne.

N'oublie pas ton stylo pour écrire les réponses !

FICHE TECHNIQUE

Distance à parcourir : environ 3 km

Durée : environ 1h30

Difficulté : Facile, praticable en toutes saisons.

SE RENDRE AU POINT DE DÉPART

Le point de départ se situe sur le port de Gujan.



PRÊTS ? PARTEZ !

Te voici arrivé au point de départ de ta balade, sur le port de Gujan.
Ce port ne s'est pas toujours appelé ainsi : au XIXème siècle, il portait un autre nom.

1 Pour le découvrir, raye dans les cases les mots suivants. Les lettres qu'il te reste forment l'autre nom de ce port.



INDICE : De haut en bas et de gauche à droite

BASSIN

CABANE

DUNE

HUITRE

PIGNOT

PINASSE

PLAGE

ESTRAN

TUILE

P	L	A	G	E	P	O	R
T	H	U	I	T	R	E	P
D	T	E	C	L	E	P	I
A	U	B	A	S	S	I	N
P	I	A	B	S	T	G	A
S	L	E	A	R	R	N	S
E	E	L	N	L	A	O	S
D	U	N	E	E	N	T	E



LE SAIS-TU ?

Au XIXème siècle, Gujan-Mestras comptait deux établissements de bain de mer dont un était situé ici, sur le port de Gujan. On accédait aux cabines par une passerelle longue de 450 m.

Le port, appelé port de la passerelle, tirait son nom de ce fameux établissement.



Que remarques-tu sur ce port ?
Des tuiles blanches ?!... En général il y en a énormément.
Mais pourquoi sont-elles blanches ?

2 Résous cette charade pour découvrir le nom du procédé qui consiste à recouvrir les tuiles d'une pâte blanche.

Mon 1er est le contraire de froid :

Mon 2nd est « do, ré, mi, fa, sol, ..., si, do » :

Mon 3ème est la première personne du singulier :

Mon tout est :



LE SAIS-TU ?

Le Bassin d'Arcachon est le 1er centre naisseur d'Europe. Nous utilisons les tuiles chaulées pour capter le naissain, c'est-à-dire les bébés huitres. Cette technique est utilisée depuis 1850. Elle consiste à plonger les tuiles dans un mélange de chaux, de sable et d'eau. Cette pâte blanche permet de décoller les petites huitres plus facilement.

Sors du port de Gujan et tourne à gauche. Attention aux voitures ! Reste bien à côté de la personne qui t'accompagne.

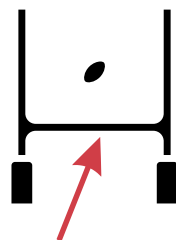
Après le pont, prends le chemin qui se trouve à gauche, longeant le parking.

Te voici arrivé à l'arrière du Port de Larros, va jusqu'à la route et prends la direction de la jetée du Christ, sur ta gauche.



3 Trouve une cabane avec une coccinelle et note son numéro :

4 Avec ce rébus, tu découvriras le nom de ce symbole en patois local :



Réponse :




LE SAIS-TU ?

La coccinelle est le symbole de la ville de Gujan-Mestras.

Tu peux te rendre soit à la Maison de l'Huitre pour lire et connaître l'histoire de ce symbole ou à l'Office de Tourisme à ton retour.

Sur les ports de Gujan-Mestras, tu peux constater qu'il y a toutes sortes de cabanes, des grandes, des petites... Ce sont principalement des cabanes de travail pour les pêcheurs et ostréiculteurs.

5 Aide notre petit ostréiculteur à retrouver sa cabane :



BON PLAN !

Pour en savoir plus sur l'élevage des huîtres, tu peux aller visiter la Maison de l'Huitre sur le port de Larros.



Reviens sur tes pas.

Tu vois la tour située à côté de la Maison de l'Huitre, à l'entrée du port de Larros ? C'est un ancien moulin à vent.

Entre le XVIIIème et le XIXème siècle, Gujan-Mestras possédait 11 moulins : 7 moulins à vent et 4 moulins à eau.

A cette époque, il y avait de nombreux champs, vignes et prés salés. Les moulins servaient donc à moudre les céréales pour en faire de la farine.



LE SAIS-TU ?

Les premières cabanes ont été construites en 1830. Face à la multiplication du nombre de cabanes sur le Bassin d'Arcachon, des normes de constructions ont été instaurées en 1859 par le Domaine Public Maritime.

Voici les 4 règles à respecter :

- Dimension de la cabane : 4m X 6m
- Espace d'un mètre entre les cabanes
- Pas de cheminée, ni d'étage
- Chaque cabane porte un numéro, donné en fonction de leur ordre de construction.

C'est pour cela que les numéros des cabanes ne se suivent pas.

Au fil des années ces normes se sont assouplies.





6 Résous une des 3 opérations pour trouver la date de construction du moulin de Larros :



INDICE : Elles ont toutes le même résultat.

4 5 2	1 1 0 5	2 8 3 4
X 4	+ 7 0 3	- 1 0 2 6
_____	_____	_____

LE SAIS-TU ?

Le moulin de Larros a été construit en pierre de garluche, un minéral de fer typique de la région. C'est ce qui lui procure cette couleur rouillée.



Maintenant, continue ta route en direction du port de la Barbotière. Tu vas, pour cela, longer ce grand bâtiment blanc et bleu qui abrite le chantier naval Couach. On y construit, par exemple, des bateaux luxueux de 50 mètres, des patrouilleurs militaires, des yachts...

Après "la Cabane à Ludo", sur ta gauche, tu vas observer une cale de mise à l'eau des bateaux. Cela ressemble à une grande pente en béton. Juste après cette cale, il y a des cabanes, promène-toi autour de cette digue.

7 Note sous chaque photo le numéro de la cabane correspondante :



.....

.....

.....

.....

.....

.....

Une fois que tu les as trouvées, ressors du port et tourne à gauche, en direction du port de la Barbotière. Au 2ème stop, situé au niveau de la cabane du chantier naval du patrimoine maritime, va à droite puis de suite à gauche.


Située bien à l'abri à l'angle de la rue menant au port de la Barbotière, une coque de bateau se repose. Cette coque porte le nom d'une fable très connue d'un auteur du XVIIème siècle, Jean de la Fontaine.

8 A toi de la retrouver et de noter son nom :



.....

Est-ce que tu vois au loin, cette belle cabane sur pilotis, au bout de la rue ? Rapproche-toi pour mieux la voir. On dirait une des cabanes tchanquées du Bassin d'Arcachon. En réalité, elle abrite le Comité Régional de la Conchyliculture Arcachon Aquitaine (CRCAA).



La conchyliculture concerne la culture des coquillages comme l'élevage des huîtres, des coques, des palourdes, des moules et des coquilles St Jacques. Ici sur le Bassin d'Arcachon, le CRCAA s'occupe principalement de l'élevage des huîtres.

9 Mais au fait, comment appelle-t-on la culture des huîtres ?

LE SAIS-TU ?

La France est le 2ème pays conchylicole en Europe. En terme d'ostréiculture, la France produit environ 100 000 tonnes d'huîtres en moyenne chaque année.



10 Sur le chemin du retour, soit en suivant la piste cyclable le long de la voie ferrée soit en revenant sur tes pas, **complète la phrase ci-dessous en décodant le message suivant.** Tu découvriras une autre caractéristique de Gujan-Mestras.

Gujan-Mestras est la :

MESSAGE À DÉCODER :



INDICE : Aide-toi du Code international des signaux maritimes pour décoder le message.

LE SAIS-TU ?

Gujan-Mestras compte près de 120 ostréiculteurs sur les 300 existants autour du Bassin d'Arcachon. Le Bassin produit environ 7000 tonnes d'huîtres chaque année.



CODE INTERNATIONAL DES SIGNAUX MARITIMES

A	B	C	D	E	F
G	H	I	J	K	L
M	N	O	P	Q	R
S	T	U	V	W	X
Y	Z				



BRAVO ! Tu as résolu toutes les énigmes de Robin !

Remets ton questionnaire à l'accueil de l'Office de Tourisme. Si toutes tes réponses sont bonnes, nous t'offrirons une petite surprise !

L'équipe de l'Office de Tourisme de Gujan-Mestras espère que tu as passé un bon moment à découvrir une partie de nos ports et de leur histoire.

A très bientôt !



D'autres villes du Bassin d'Arcachon et de Gironde proposent ce type de jeu. Au fil de tes résolutions des différentes Pistes de Robin, reproduis le puzzle sur le poster remis dans ton Office de Tourisme !

Flashe-moi et retrouve
les autres villes
proposant un parcours
Les Pistes de Robin !



Office de Tourisme
37 avenue du Maréchal de Lattre de Tassigny
33470 GUJAN-MESTRAS
Tél. : +33 5 56 66 12 65
Email : tourismegujanmestras@terraostra.com
www.gujanmestras.com